

Holmleden ligger strategiskt placerad mellan samhällena Källsjö-Karl Gustav-Gunnarsjö och ligger i direkt närhet till Kungsjöledens anslutningled mellan Gunnarsjö och Nösslinge, som även ansluter till Hallandsleden.

Leden är ett samarbete mellan Gudmundareds Bad & Friluftsförening och Kungsäterbygden & Kungsjölederna.

Gudmundareds Bad & Friluftsförening är en förening för boende och aktiva i området kring Gudmundaredssjön.

Föreningen har fått beviljat projektmedel från Lokalt Ledd Utveckling Halland och Jordbruksverket, genom Europeiska jordbruksfonden för landsbygdsutveckling, för att bygga ett vindskydd vid sjön och för att anlägga vandringsleder i området.

Där, i anslutning till sjön, vill vi skapa ytterligare en mötesplats för friluftslivet i bygden.


Koordinater: 57.27866, 12.63670




**GUDMUNDARED  
HOLMLEDEN**



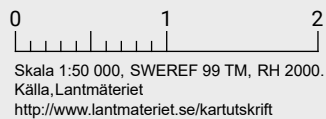


**Holmleden**  
12,0 km 

**Högabroleden**  
4,4 km 

**Kyrkogårdsleden**  
1,7 km

**Anslutningsleder**



**Gudmundaredsjöns FVO**  
I Gudmundaredsjön finns det gott om abborre och gädda.

Gudmundaredsjöns FVO drivs av fiskerättsinnehavarna och fiskekort finns att köpa genom iFiske.  
Rodbåt finns att hyra av föreningen.



**Vindskydd, grillplats och bastu**  
Vid sjön finns ett vindskydd för övernattninng öppet för alla.

Den vedeldade bastun kan hyras genom att kontakta Gudmundareds Bad & Friluftsförening på e-post: [info@gudmundared.se](mailto:info@gudmundared.se)



**Vindskydd och grillplats**  
Finns även vid Bäck, utanför Gunnarsjö längs med Högabroleden.

Läs mer på: [kungsatersbygden.se/vara-vandringsleder/](http://kungsatersbygden.se/vara-vandringsleder/)

